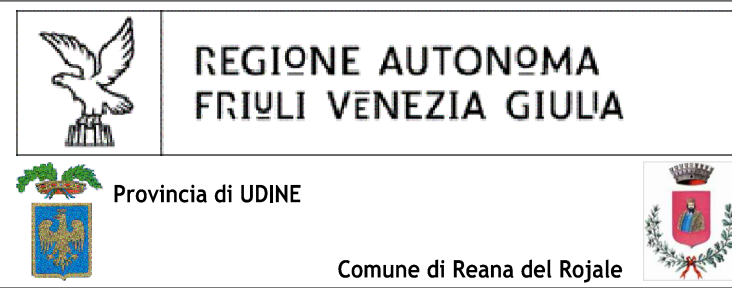


andrea
ROMITO
architetto



DITTA RICHIEDENTE:
AGRICOOOP ASPARAGI TAVAGNACCO SOCIETA' COOPERATIVA AGRICOLA

OGGETTO: P. A. C.
PIANO REGOLATORE PARTICOLAREGGIATO COMUNALE DI
INIZIATIVA PRIVATA IN ZONA TERRITORIALE OMOGENEA E6.1



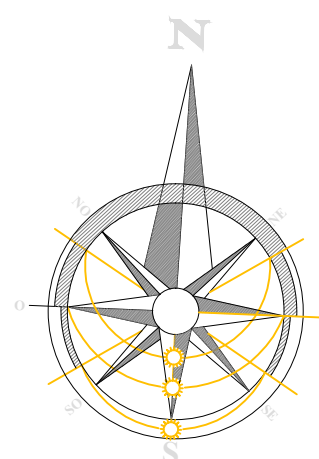
COMUNE DI REANA DEL ROJALE
Catasto Terreni FOGLIO 15 MAPPALI 1009 - 1011
Disegno in scala 1:500
PROGETTO - CALCOLO AREA COMPARTO

TAVOLA
7

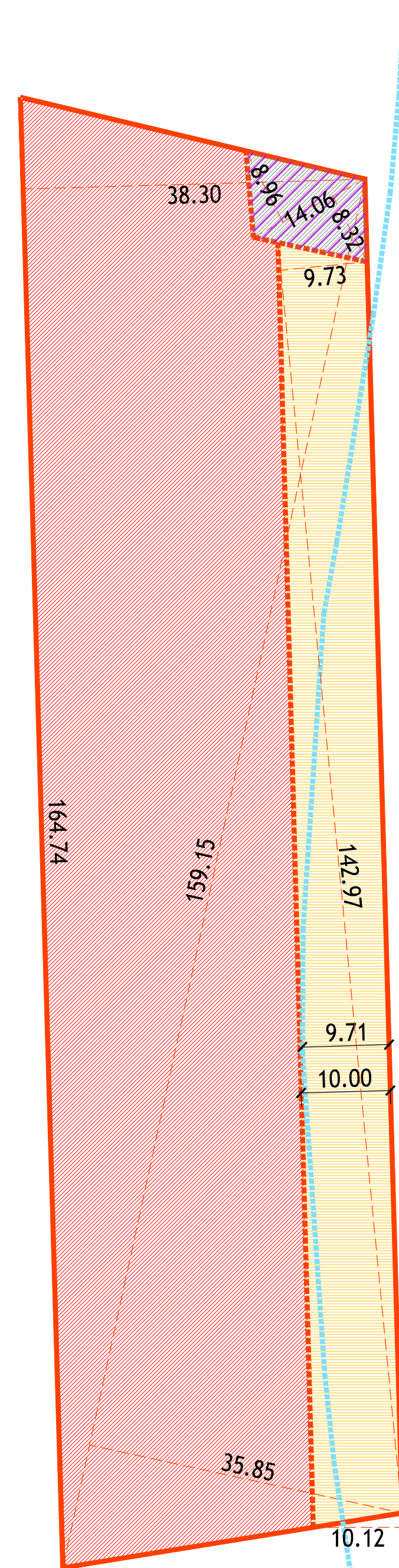
il legale rappresentante

L E G E N D A

- LIMITE COMPARTO P. R. P. C.
- LIMITE RISPETTO CORSI D'ACQUA 150.00 m Rio Tresemane - R.D. 1775/33
- AREA SOGGETTA A P. R. P. C. D'INIZIATIVA PRIVATA
- LIMITE PROPRIETA' - foglio 15 mappali 1009 - 1011
- H2.2 -ZONA PER GRANDI STRUTTURE CON SUPERFICIE COPERTA COMPLESSIVA ≤15.000 mq
- AREA DI PROPRIETA' ESCLUSA DAL COMPARTO DI P. R. P. C.



PLANIMETRIA - scala 1:500



C A L C O L O S U P E R F I C I

S U P E R F I C I E C A T A S T A L E			
Foglio	15	mappale	1009 are 33.95
Foglio	15	mappale	1011 are 25.98
TOTALE			= 5993.00 mq

 CALCOLO SUPERFICIE RILEVATA LOTTO (mappali 1009 - 1011)
$(159,15 \text{ m} \times 35,85 \text{ m}) / 2 = 2852,76 \text{ mq}$
$(164,74 \text{ m} \times 38,30 \text{ m}) / 2 = 3154,77 \text{ mq}$
TOTALE = 6007,53 mq

 CALCOLO SUPERFICIE ZONA H2.2
$(14,06 \text{ m} \times 8,32 \text{ m}) / 2 = 58,49 \text{ mq}$
$(14,06 \text{ m} \times 8,96 \text{ m}) / 2 = 62,99 \text{ mq}$
TOTALE = 121,48 mq

 CALCOLO SUPERFICIE ESCLUSA DAL COMPARTO (VINCOLO PAESAGGISTICO)
$(142,97 \text{ m} \times 9,73 \text{ m}) / 2 = 695,55 \text{ mq}$
$(142,97 \text{ m} \times 10,12 \text{ m}) / 2 = 723,43 \text{ mq}$
TOTALE = 1418,98 mq

 CALCOLO SUPERFICIE COMPARTO
SUPERFICIE RILEVATA LOTTO = 6007,53 mq
SUPERFICIE ZONA H2.2 = - 121,48 mq
SUPERFICIE ESCLUSA COMPARTO = - 1418,98 mq
TOTALE = 4467,07 mq